



令和5年11月8日
筑北村
東日本高速道路株式会社関東支社

E19 長野自動車道「筑北スマートインターチェンジ」
令和5年12月17日(日)15時に開通します。

長野県筑北村およびNEXCO東日本 関東支社(埼玉県さいたま市)が整備を進めてきた、

E19 長野自動車道に接続する筑北スマートインターチェンジ(スマートIC)が
令和5年12月17日(日)15時に開通します。

1. 開通日時 令和5年12月17日(日) 15時

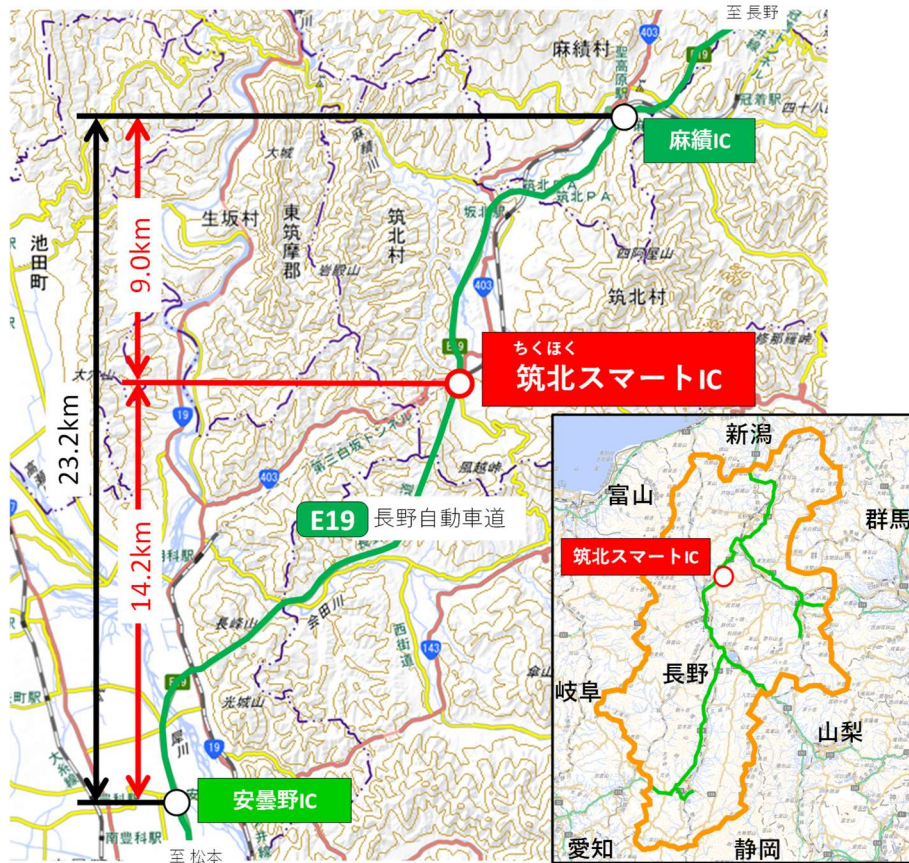
2. 筑北スマートICの概要

- ・設置場所 位置:長野自動車道 安曇野IC～麻績IC間の本線に接続
所在地:長野県東筑摩郡筑北村西条小仁熊
- ・運用時間 24時間利用可能
- ・利用形態 一旦停止型
- ・対象車種 ETC車載器を搭載した全車種

3. その他

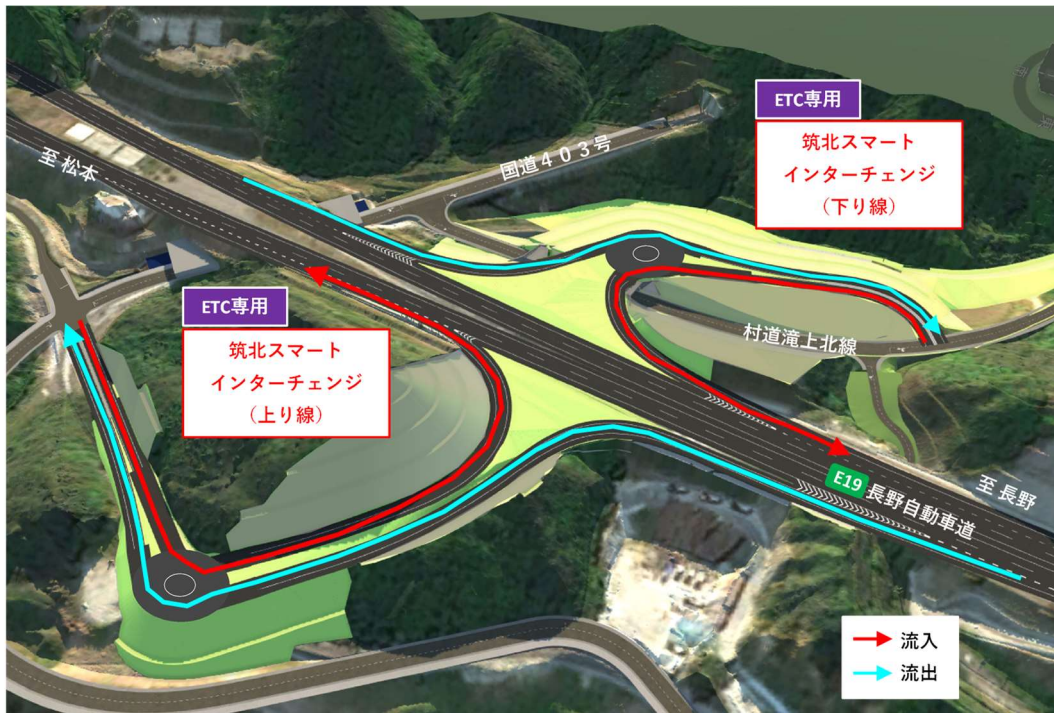
- ・期待される整備効果については、「別紙1」をご覧ください。
- ・スマートICのご利用方法及び主要IC間の料金表については「別紙2」をご覧ください。

4. 位置図



地理院地図(国土地理院)(<https://maps.gsi.go.jp/>)をもち、筑北村が加工

5. 完成イメージ



※筑北スマートICでは、料金所に新しい形の退出路(環道型退出路)を採用しています。ご利用の際は、現地の案内に従いご通行ください。

NEXCO東日本グループでは、2021～2025年までの期間をSDGsの達成に貢献し、新たな未来社会に向け変革していく期間」と位置づけ、様々な取り組みを行っています。

今回の「筑北スマートインターチェンジ開通」については、高速道路ネットワークの整備・強化により、地域経済の活性化や地域医療の支援などにつながる事業活動としてSDGs目標の3番、8番、9番、11番に貢献するものと考えています。



問い合わせ先

(スマートICの整備効果に関すること)

筑北村役場 建設課

TEL:0263—66—2111

(スマートICの建設に関すること)

NEXCO東日本 関東支社 広報課

TEL:048—631—0222

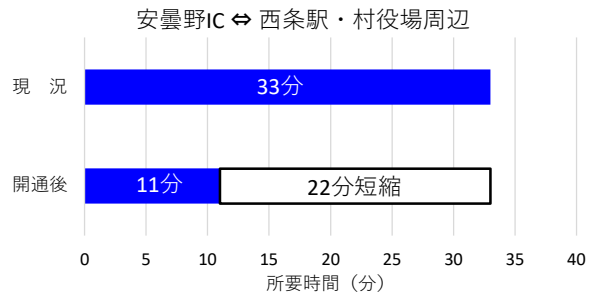
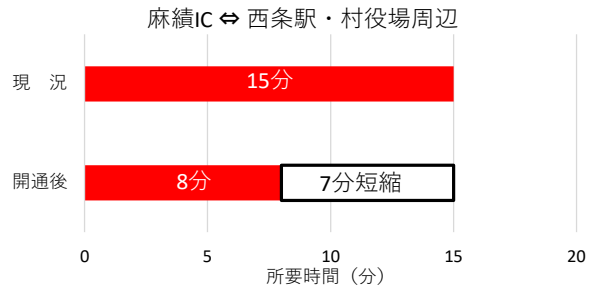
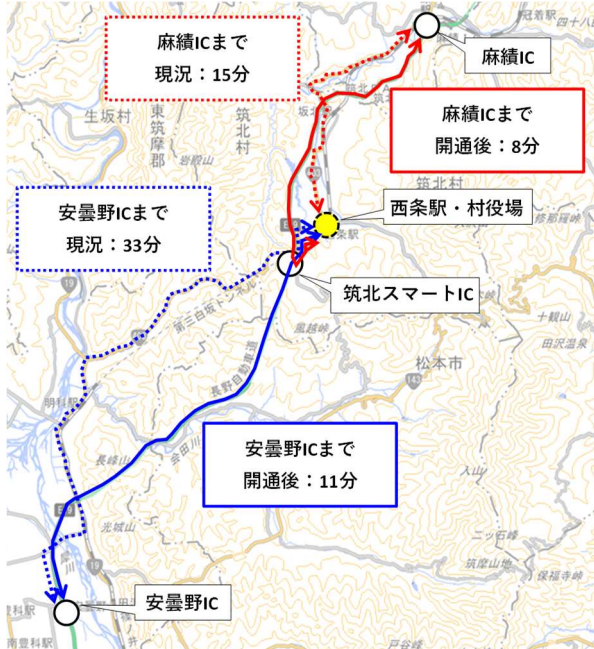
【お客さま窓口】 NEXCO東日本お客さまセンター TEL:0570—024—024

または TEL:03—5308—2424

期待される整備効果

① 利便性の向上

長野道 安曇野IC～麻績IC間は約23.2kmあり長野県内の高速道路でIC間が最長区間となっています。筑北スマートICの開通により、安曇野IC～筑北スマートIC間が約14.2km、筑北スマートIC～麻績IC間が約9.0kmとなります。西条駅・村役場周辺から安曇野ICまでは整備前の33分から整備後は11分と22分短縮されるなど利便性が向上します。



② 地域工業の発展

筑北スマートIC周辺では遊休地を活用した工業団地の整備が新たに進められており、工業振興による就労の場の確保など地域経済の活性化が期待されます。



③ 地域農産物の支援

筑北村の名産品である西条白菜、キャベツ、ブロッコリー等を朝取り新鮮野菜として中京圏(松本)への出荷時間の短縮や、新たな地域への出荷の拡大が期待されます。



④ 地域防災機能の向上

災害時に救急活動及び物資輸送の要となる、周辺の地域防災拠点(村役場、物資輸送拠点、ヘリポート)へのアクセスが向上し、麻績ICとのアクセスと比べて筑北村役場までの移動時間が9分短縮します。また、筑北スマートICは、長野自動車道と国道403号との交点に位置し、リダンダンシーの確保にも繋がります。



	筑北村役場	筑北村防災公園
麻績IC	12分	11分
筑北SIC	3分	5分
短縮時間	9分	6分

凡例

- : 第1次緊急輸送路 (高速)
- : 第1次緊急輸送路 (他)
- : 第2次緊急輸送路
- (役) : 防災拠点 (役場)
- (物) : 防災拠点 (物資輸送拠点)
- (ヘリ) : 防災拠点 (ヘリポート)

地理院地図(国土地理院)(<https://maps.gsi.go.jp/>)をもとに、筑北村が加工

⑤ 交流人口の増加と観光周遊性の向上

筑北スマートICから「西条温泉とくら」「立峠石畳跡」へ5分程度でアクセスできるようになり、麻績ICからのアクセスに比べて半分以下の時間になるなどアクセス向上が図られ、交流人口の増加や観光周遊性の向上につながります。



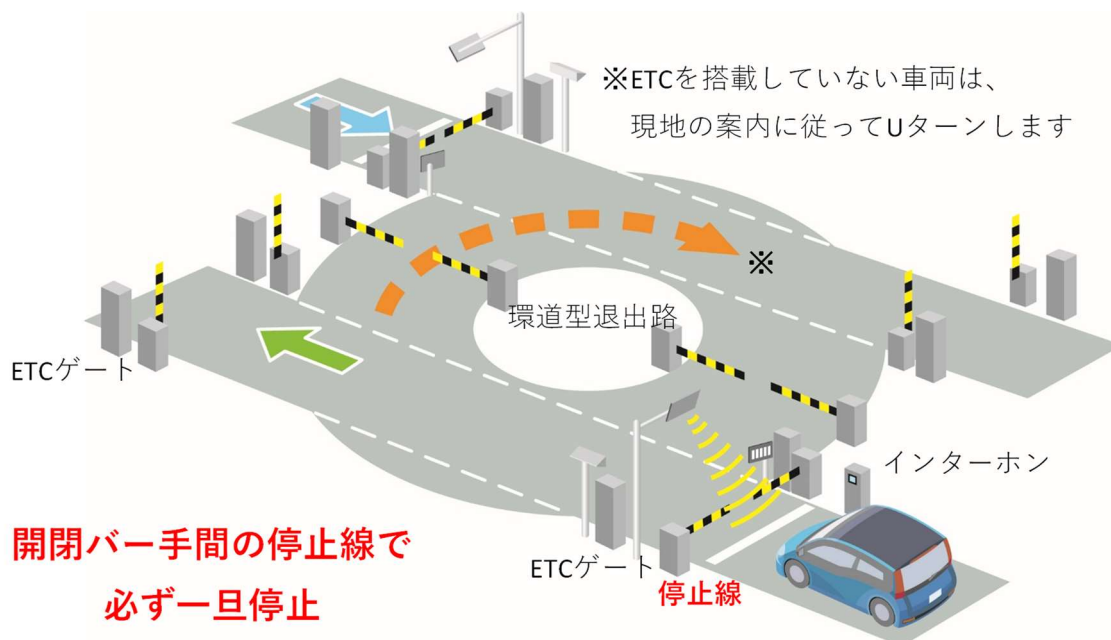
地理院地図(国土地理院)(<https://maps.gsi.go.jp/>)をもとに、筑北村が加工

立峠石畳

スマートICのご利用方法

■スマートICはETC専用のICです。

- ・ご利用にあたっては、ETC車載器にETCカードを挿入して通行してください。
- ・スマートICの開閉バーの前では、必ず一旦停止してください。
- ・当スマートICは現地に係員がおりません。開閉バーが開かない等のトラブル時は、車線にあるインターホンをご利用ください。



主要IC間の料金表

①ETC通常料金

(単位:円)

ETC通常料金		松本	長野	安曇野	麻績	高井戸	練馬
筑北 スマートIC	軽自動車等	630	910	470	360	4,490	4,490
	普通車	750	1,100	550	410	5,580	5,580
	中型車	860	1,290	630	460	6,660	6,660
	大型車	1,120	1,710	800	570	9,090	9,090
	特大車	1,760	2,730	1,220	830	15,000	15,000
	距離(km)	21.5	34.5	14.2	9.0	229.4	226.0

②ETC深夜割引料金《0時～4時 30%割引》

(単位:円)

(単位:円)

ETC深夜割引		松本	長野	安曇野	麻績	高井戸	練馬
筑北 スマートIC	軽自動車等	440	640	330	250	3,140	3,140
	普通車	530	770	390	290	3,910	3,910
	中型車	600	900	440	320	4,660	4,660
	大型車	780	1,200	560	400	6,360	6,360
	特大車	1,230	1,910	850	580	10,500	10,500
	距離(km)	21.5	34.5	14.2	9.0	229.4	226.0

③ETC休日割引料金《土日・祝日 地方部30%割引 軽自動車等・普通車のみ》

(単位:円)

(単位:円)

ETC休日割引		松本	長野	安曇野	麻績	高井戸	練馬
筑北 スマートIC	軽自動車等	440	640	330	250	3,320	3,410
	普通車	530	770	390	290	4,120	4,230
	中型車	-	-	-	-	-	-
	大型車	-	-	-	-	-	-
	特大車	-	-	-	-	-	-
	距離(km)	21.5	34.5	14.2	9.0	229.4	226.0