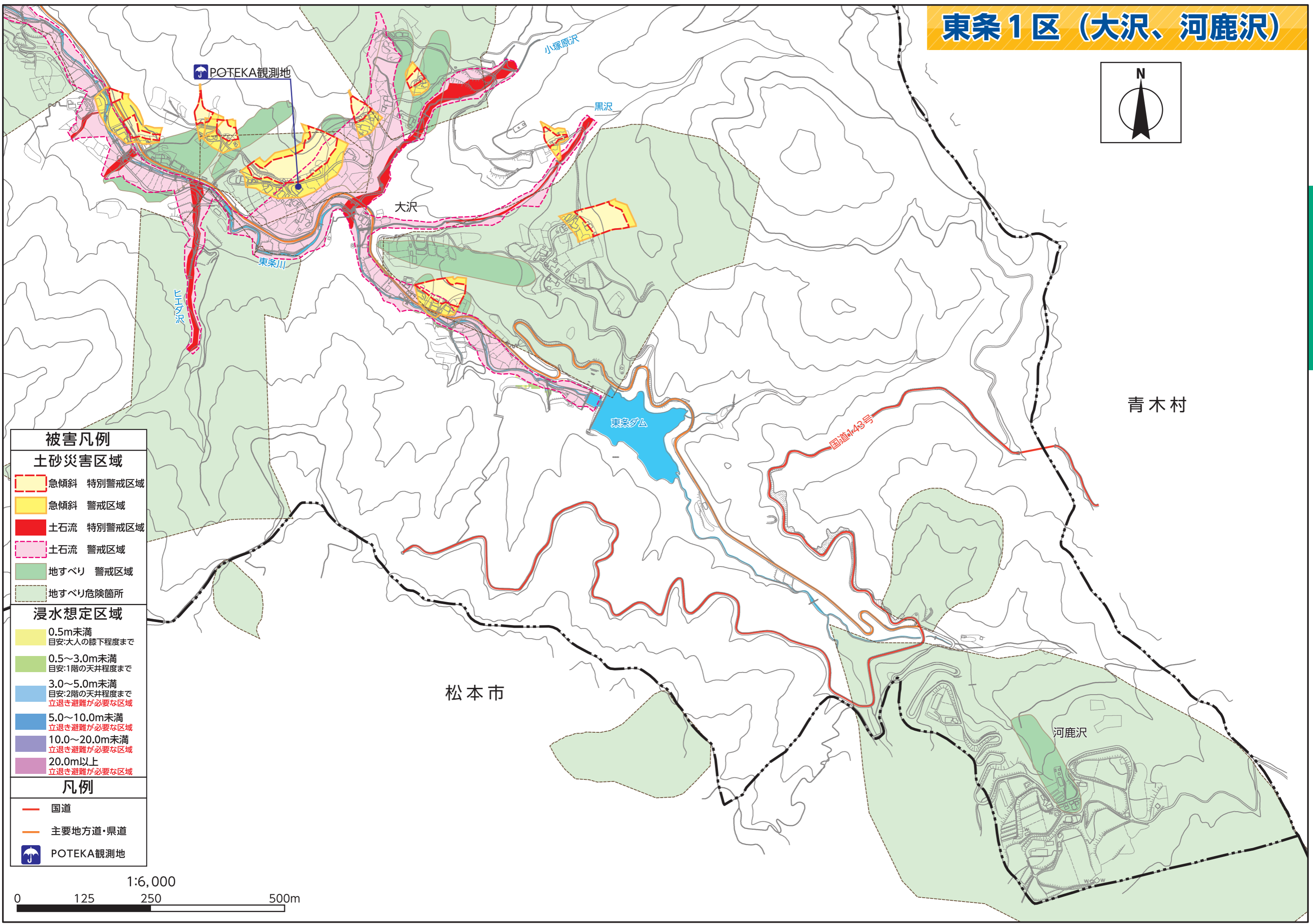
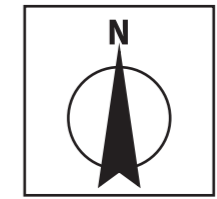
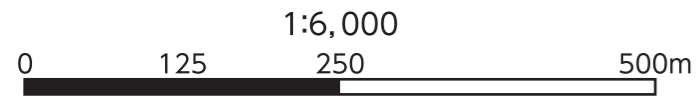


# 東条1区 (大沢、河鹿沢)



被害凡例	
<b>土砂災害区域</b>	
	急傾斜 特別警戒区域
	急傾斜 警戒区域
	土石流 特別警戒区域
	土石流 警戒区域
	地すべり 警戒区域
	地すべり危険箇所
<b>浸水想定区域</b>	
	0.5m未満 目安:大人の膝下程度まで
	0.5~3.0m未満 目安:1階の天井程度まで
	3.0~5.0m未満 目安:2階の天井程度まで 立退き避難が必要な区域
	5.0~10.0m未満 立退き避難が必要な区域
	10.0~20.0m未満 立退き避難が必要な区域
	20.0m以上 立退き避難が必要な区域
<b>凡例</b>	
	国道
	主要地方道・県道
	POTEKA観測地



ハザードマップ(土砂災害・洪水)本城地域