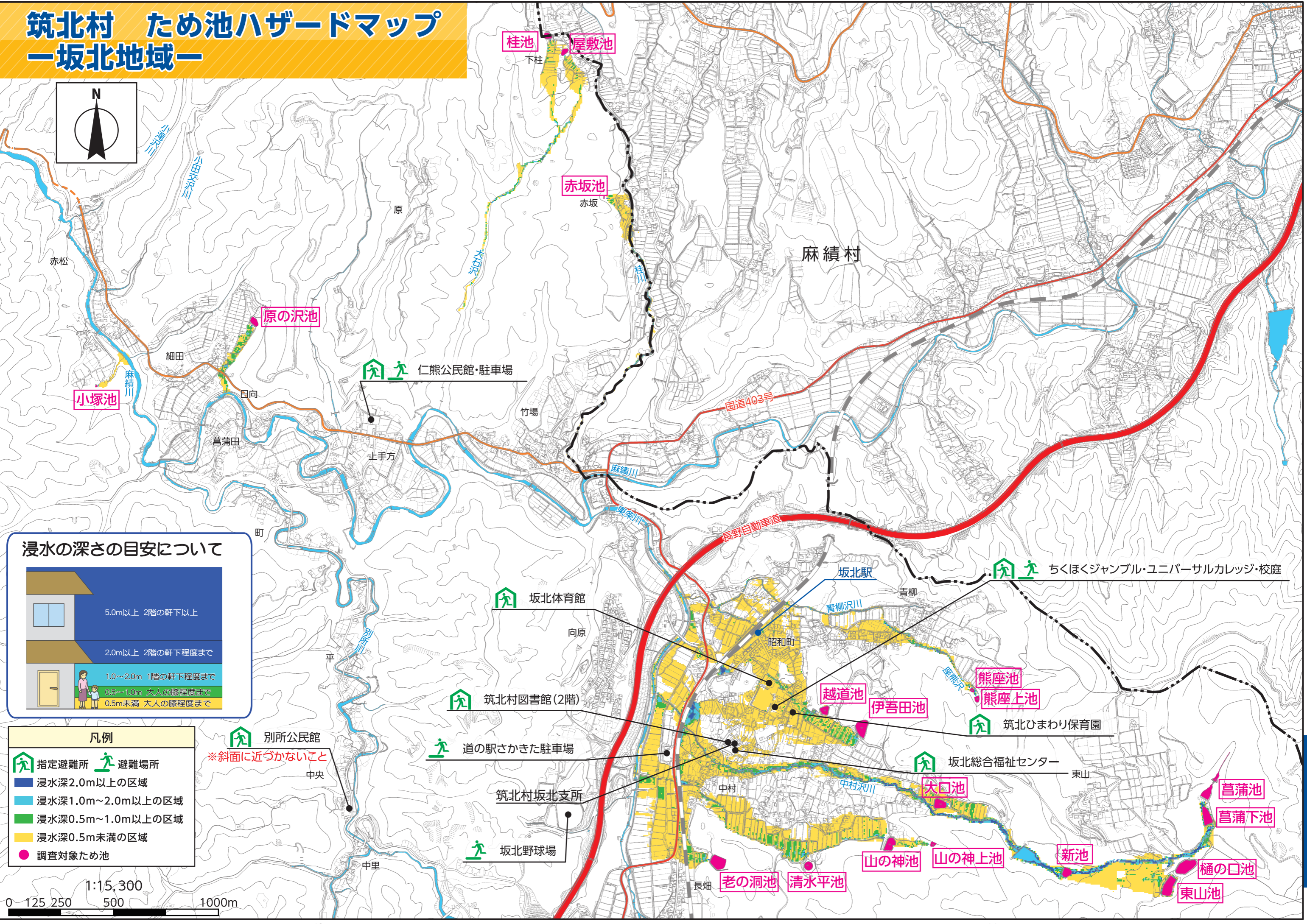

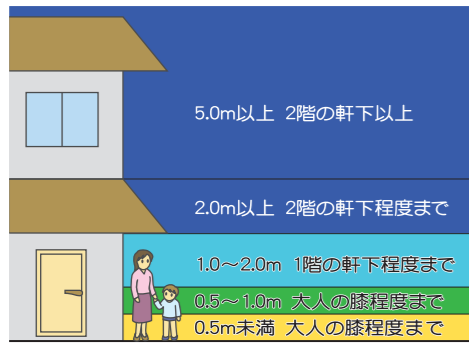


# 筑北村 ため池ハザードマップ —坂北地域—



## 浸水の深さの目安について



## 凡例

- 指定避難所
- 避難場所
- 浸水深2.0m以上の区域
- 浸水深1.0m~2.0m以上の区域
- 浸水深0.5m~1.0m以上の区域
- 浸水深0.5m未満の区域
- 調査対象ため池

別所公民館  
※斜面に近づかないこと

道の駅さかきた駐車場

筑北村坂北支所

坂北野球場

坂北総合福祉センター

菅蒲池  
菅蒲下池

樋の口池

東山池

